



CATÁLOGO DO PATRIMONIO CULTURAL DE CALDAS DE REIS

PLAN XERAL DE ORDENACIÓN MUNICIPAL

CLASE ELEMENTO: **INFRAESTRUTURAS**

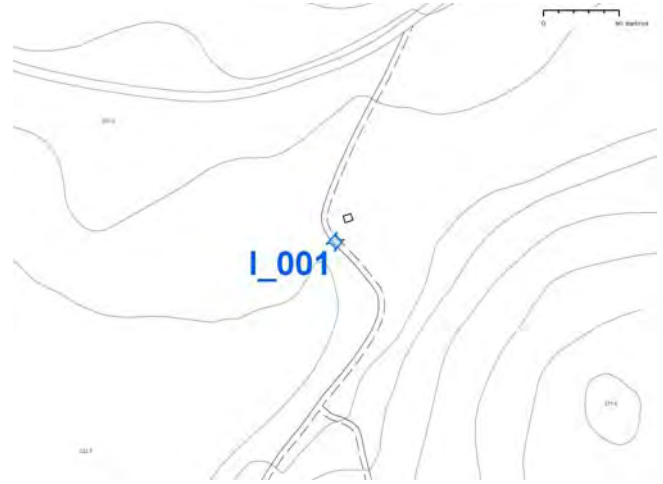
TIPOLOXÍA: **PONTES**

Nº FICHA: **I_001**

CLAVE PLANO: **O3_03n**

F_01

S



DENOMINACIÓN:

Pontella de Ribafixón

PARROQUIA:

CESAR (San Clemente)

NÚCLEO:

Casaldrago

Localización:

Casaldrago

Coordenadas UTM (ED50 fuso 29N):

531532, 4723431

DESCRIPCIÓN:

Pontella alintelada levantada en granito situada nas proximidades do núcleo de Casaldrago. Aparece sustentado por, cando menos, tres cepas do mesmo material.

CATEGORÍA:

INVENTARIADO

ÁMBITO:

LOCAL

NIVEL DE PROTECCIÓN:

ESTRUTURAL

ESTADO DE CONSERVACIÓN:

MALO

PROPIEDAD:

MUNICIPAL

ORDENANZA DE APLICACIÓN:

RÚSTICO PROTECCIÓN AUGAS

OBSERVACIÓN:

ELEMENTOS SINGULARES A PROTEXER

TUDO O CONXUNTO

MELLORAS NECESARIAS:

OBRAS PROHIBIDAS:

Alteración dos elementos protexidos

OBRAS PERMITIDAS:

Restauración para voltar a súa imaxe orixinal



CATÁLOGO DO PATRIMONIO CULTURAL DE CALDAS DE REIS

PLAN XERAL DE ORDENACIÓN MUNICIPAL

CLASE ELEMENTO: **INFRAESTRUTURAS**

TIPOLOXÍA: **PONTES**

Nº FICHA: **I_002**

CLAVE PLANO: **O3_13i**

F_01

S



DENOMINACIÓN:

Pontella de Follente

PARROQUIA:

BEMIL

NÚCLEO:

Follente

Localización:

Río Follente

Coordenadas UTM (ED50 fuso 29N):

528131, 4718418

DESCRIPCIÓN:

Pontella alintelada levantada en granito situada nas proximidades do núcleo de Follente. Aparece sustentado por dúas cepas do mesmo material.

CATEGORÍA:

INVENTARIADO

ÁMBITO:

LOCAL

NIVEL DE PROTECCIÓN:

ESTRUTURAL

ESTADO DE CONSERVACIÓN:

BO

PROPIEDAD:

MUNICIPAL

ORDENANZA DE APLICACIÓN:

RÚSTICO PROTECCIÓN AUGAS

OBSERVACIÓN:

ELEMENTOS SINGULARES A PROTEXER

TODO O CONXUNTO

MELLORAS NECESARIAS:

OBRAS PROHIBIDAS:

Alteración dos elementos protexidos

OBRAS PERMITIDAS:

As derivadas do nivel de protección



CATÁLOGO DO PATRIMONIO CULTURAL DE CALDAS DE REIS

PLAN XERAL DE ORDENACIÓN MUNICIPAL

CLASE ELEMENTO: **INFRAESTRUTURAS**

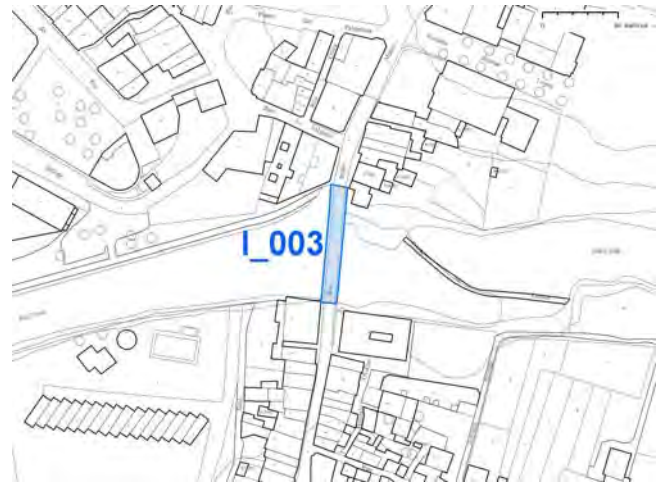
TIPOLOXÍA: **PONTES**

Nº FICHA: **I_003**

CLAVE PLANO: **O3_16k**

F_01

S



DENOMINACIÓN:

Ponte sobre o río Umia

PARROQUIA:

CALDAS DE REIS (San Tomé)

NÚCLEO:

Caldas de Reis

Localización:

Caldas de Reis; Río Umia

Coordenadas UTM (ED50 fuso 29N):

529456, 4717009

DESCRIPCIÓN:

Ponte de rasante chan que se articula arredor de catro arcos escarzanos que permite salvar o río Umia. Levantada en cantería (opus quadratum), aparece apoiada en tres cepas ás que se apegan potentes tallamares de planta triangular. A infraestrutura aparece protexida por unha varanda de forxa metálica de grande interese.

CATEGORÍA:

INVENTARIADO

ÁMBITO:

LOCAL

NIVEL DE PROTECCIÓN:

ESTRUTURAL

ESTADO DE CONSERVACIÓN:

BO

PROPIEDAD:

MUNICIPAL

ORDENANZA DE APLICACIÓN:

URBANO CONSOLIDADO

OBSERVACIÓNS:

ELEMENTOS SINGULARES A PROTEXER

TODO O CONXUNTO

VARANDAS

MELLORAS NECESARIAS:

OBRAS PROHIBIDAS:

Alteración dos elementos protexidos

OBRAS PERMITIDAS:

As derivadas do nivel de protección



CATÁLOGO DO PATRIMONIO CULTURAL DE CALDAS DE REIS

PLAN XERAL DE ORDENACIÓN MUNICIPAL

CLASE
ELEMENTO: **INFRAESTRUTURAS**

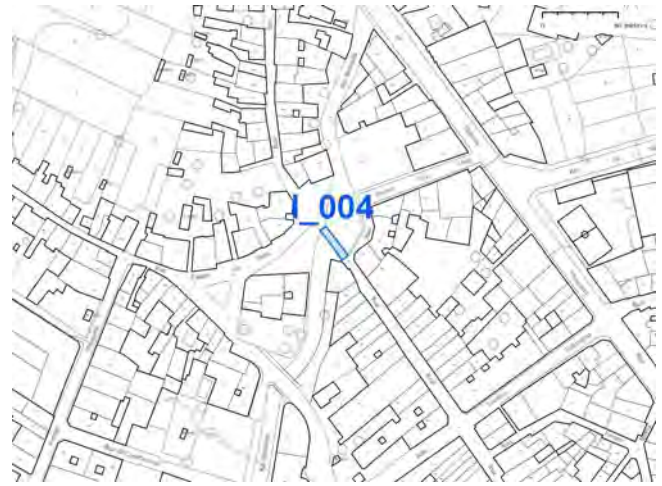
TIPOLOXÍA: **PONTES**

Nº
FICHA: **I_004**

CLAVE
PLANO: **O3_15k**

F_01

S



DENOMINACIÓN:

Ponte Bermaña

PARROQUIA:

CALDAS DE REIS (San Tomé)

NÚCLEO:

Caldas de Reis

Localización:

Río Bermaña; Caldas de Reis

Coordenadas UTM (ED50 fuso 29N):

529239, 4717323

DESCRCIÓN:

Ponte de cadeirado granítico que tivo a súa orixe en época romana, aínda que a última reparación data do s. XVII. Posúe tres arcos de medio punto e tallamares triangulares. Posúe ademais, un peitoril de pedra e un cruceiro na parte central. Servía de comunicación entre o barrio de San Roque e a vila de Caldas, pola antiga estrada de Santiago a Pontevedra. Situado xunto á Casa de Dona Pega, constitúe un dos máis belos recantos da vila.

CATEGORÍA:

INVENTARIADO

ÁMBITO:

LOCAL

NIVEL DE PROTECCIÓN:

INTEGRAL

ESTADO DE CONSERVACIÓN:

POUCO ALTERADO

PROPIEDAD:

MUNICIPAL

ORDENANZA DE APLICACIÓN:

URBANO CONSOLIDADO

OBSERVACIÓNS:

ELEMENTOS SINGULARES A PROTEXER

TODO O CONXUNTO

MELLORAS NECESARIAS:

OBRAS PROHIBIDAS:

Alteración dos elementos protexidos

OBRAS PERMITIDAS:

As derivadas do nivel de protección



CATÁLOGO DO PATRIMONIO CULTURAL DE CALDAS DE REIS

PLAN XERAL DE ORDENACIÓN MUNICIPAL

CLASE ELEMENTO: **INFRAESTRUTURAS**

TIPOLOXÍA: **PONTES**

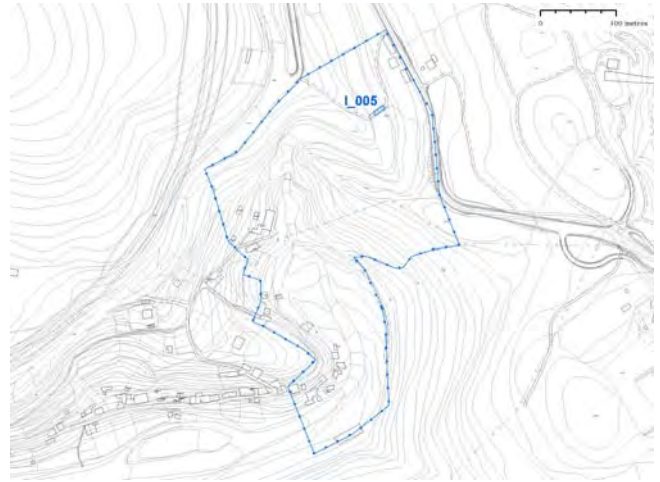
Nº FICHA: **I_005**

CLAVE PLANO: **O3_15m**

F_01



S



DENOMINACIÓN:

Ponte de Segade / da Baxe

PARROQUIA:

CESAR (Santo André)

NÚCLEO:

Segade de Arriba

Localización:

Río Umia

Coordenadas UTM (ED50 fuso 29N):

531192, 4717525

DESCRICIÓN:

Ponte medieval restaurada no s. XVIII. Construída en cantería de granito. Posúe un único van formado por un só arco de medio punto. Conta, así mesmo, cun cómodo peitoril. A ambos os dous lados poden apreciarse construcións do que foron antigos muiños hidráulicos, así como unha fermosa ferverza.

CATEGORÍA:

INVENTARIADO

ÁMBITO:

LOCAL

NIVEL DE PROTECCIÓN:

INTEGRAL

ESTADO DE CONSERVACIÓN:

BO

PROPIEDAD:

MUNICIPAL

ORDENANZA DE APLICACIÓN:

RÚSTICO PROTECCIÓN INFRAESTRUTURAS

OBSERVACIÓN:

ELEMENTOS SINGULARES A PROTEGER

TODO O CONXUNTO

MELLORAS NECESARIAS:

OBRAS PROHIBIDAS:

Alteración dos elementos protexidos

OBRAS PERMITIDAS:

As derivadas do nivel de protección



CATÁLOGO DO PATRIMONIO CULTURAL DE CALDAS DE REIS

PLAN XERAL DE ORDENACIÓN MUNICIPAL

CLASE ELEMENTO: **INFRAESTRUTURAS**

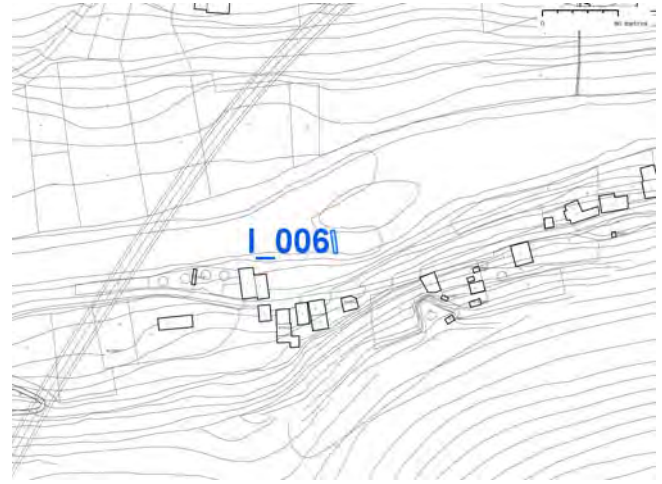
TIPOLOXÍA: **PONTES**

Nº FICHA: **I_006**

CLAVE PLANO: **O3_16I**

F_01

S



DENOMINACIÓN:

Pontella de Portugalete

PARROQUIA:

CALDAS DE REIS (Santa María)

NÚCLEO:

Segade de Abaixo

Localización:

Segade de Abaixo; Río Umia

Coordenadas UTM (ED50 fuso 29N):

530416, 4716935

DESCRIPCIÓN:

Pontella alintelada levantada en granito situada Segade de Abaixo. Aparece sustentada por seis cepas do mesmo material.

CATEGORÍA:

INVENTARIADO

ÁMBITO:

LOCAL

NIVEL DE PROTECCIÓN:

INTEGRAL

ESTADO DE CONSERVACIÓN:

POUCO ALTERADO

PROPIEDAD:

MUNICIPAL

ORDENANZA DE APLICACIÓN:

RÚSTICO PROTECCIÓN INFRAESTRUTURAS

OBSERVACIÓN:

ELEMENTOS SINGULARES A PROTEXER

TODO O CONXUNTO

MELLORAS NECESARIAS:

OBRAS PROHIBIDAS:

Alteración dos elementos protexidos

OBRAS PERMITIDAS:

As derivadas do nivel de protección



CATÁLOGO DO PATRIMONIO CULTURAL DE CALDAS DE REIS

PLAN XERAL DE ORDENACIÓN MUNICIPAL

CLASE ELEMENTO: **INFRAESTRUTURAS**

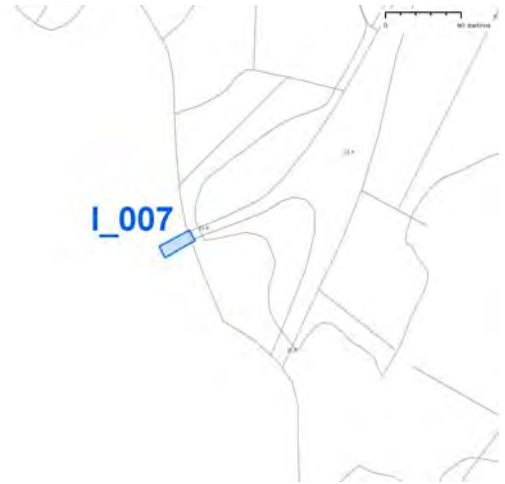
TIPOLOXÍA: **PONTES**

Nº FICHA: **I_007**

CLAVE PLANO: **O3_18j**

F_01

S



DENOMINACIÓN:

Ponte Castaños

PARROQUIA:

CALDAS DE REIS (Santa María)

NÚCLEO:

Castaños

Localización:

Castaños / Concello de Portas; Río Chaín

Coordenadas UTM (ED50 fuso 29N):

528553, 4715841

DESCRIPCIÓN:

Ponte de rasante chan que se articula arredor de dous arcos de medio punto que permite salvar o río Chaín. Aparece apoiada en tres cepas; á que se sitúa no centro apegáronse tallamares de cantería de planta triangular.

A infraestrutura foi ampliada nas últimas décadas cunha plataforma de cemento armado a fin de mellorar a seguridade vial.

CATEGORÍA:

INVENTARIADO

ÁMBITO:

LOCAL

NIVEL DE PROTECCIÓN:

ESTRUTURAL

ESTADO DE CONSERVACIÓN:

POUCO ALTERADO

PROPIEDAD:

MUNICIPAL

OBSERVACIÓN:

ELEMENTOS SINGULARES A PROTEXER

TODO O CONXUNTO

MELLORAS NECESARIAS:

OBRAS PROHIBIDAS:

Alteración dos elementos protexidos

OBRAS PERMITIDAS:

As derivadas do nivel de protección



CATÁLOGO DO PATRIMONIO CULTURAL DE CALDAS DE REIS

PLAN XERAL DE ORDENACIÓN MUNICIPAL

CLASE ELEMENTO: **INFRAESTRUTURAS**

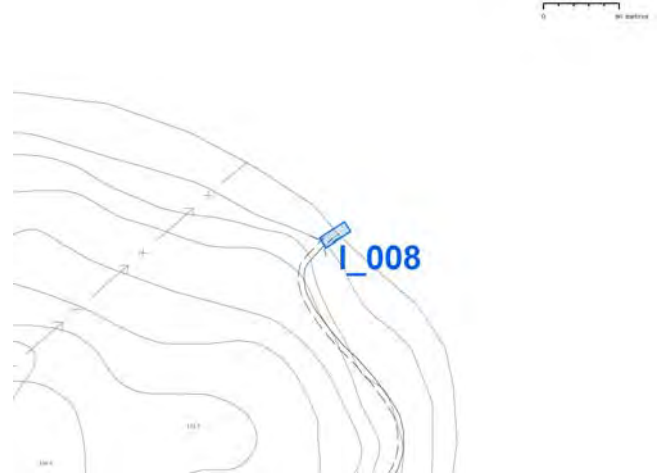
TIPOLOXÍA: **PONTES**

Nº FICHA: **I_008**

CLAVE PLANO: **O3_15o**

F_01

S



DENOMINACIÓN:

Ponte do Areal

PARROQUIA:

CESAR (Santo André)

NÚCLEO:

Paradivas

Localización:

Encoro de Caldas de Reis; Río Umia

Coordenadas UTM (ED50 fuso 29N):

532279, 4717418

DESCRIPCIÓN:

Ponte mergullada baixo o encoro de Caldas de Reis. De rasante chan, artículase arredor dun único arco de medio punto que permite salvar o río Umia. Aparece apoiada en dúas cepas principais, e carece de tallamares.

CATEGORÍA:

INVENTARIADO

ÁMBITO:

LOCAL

NIVEL DE PROTECCIÓN:

INTEGRAL

ESTADO DE CONSERVACIÓN:

MOI MALO

PROPIEDAD:

MUNICIPAL

ORDENANZA DE APLICACIÓN:

RÚSTICO PROTECCIÓN INFRAESTRUTURAS

OBSERVACIÓN:

ELEMENTOS SINGULARES A PROTEGER

TUDO O CONXUNTO

MELLORAS NECESARIAS:

OBRAS PROHIBIDAS:

Alteración dos elementos protexidos

OBRAS PERMITIDAS:

Restauración para voltar a súa imaxe orixinal