



# CATÁLOGO DO PATRIMONIO CULTURAL DE CALDAS DE REIS

## PLAN XERAL DE ORDENACIÓN MUNICIPAL

CLASE ELEMENTO: **ESPAZOS**

TIPOLOXÍA: **CARBALLEIRAS**

Nº FICHA: **S\_001**

CLAVE PLANO: **O3\_06m**

F\_01

S



DENOMINACIÓN:

**Carballeiras da Igrexa**

PARROQUIA:

**CESAR (San Clemente)**

NÚCLEO:

**A Igrexa**

Localización:

**A Igrexa**

Coordenadas UTM (ED50 fuso 29N):

**531194, 4721719**

DESCRIPCIÓN:

A Carballeira da Igrexa e a Carballeira do Moucho son dous dos principais espazos naturais de maior valor ambiental do núcleo de A Igrexa. Situada no contorno do Centro Cultural da parroquia, están conformadas por un destacado número de carballos (*Quercus robur*) de grande tamaño e elevada significación cultural.

CATEGORÍA:

**INVENTARIADO**

ÁMBITO:

**LOCAL**

NIVEL DE PROTECCIÓN:

**AMBIENTAL**

ESTADO DE CONSERVACIÓN:

**POUCO ALTERADO**

PROPIEDAD:

**MUNICIPAL**

ORDENANZA DE APLICACIÓN:

**NÚCLEO RURAL TRADICIONAL**

OBSERVACIÓN:

ELEMENTOS SINGULARES A PROTEGER

**TODO O CONXUNTO**

MELLORAS NECESARIAS:

OBRAS PROHIBIDAS:

Alteración dos elementos protexidos

OBRAS PERMITIDAS:

As derivadas do nivel de protección



# CATÁLOGO DO PATRIMONIO CULTURAL DE CALDAS DE REIS

## PLAN XERAL DE ORDENACIÓN MUNICIPAL

CLASE ELEMENTO: **ESPAZOS**

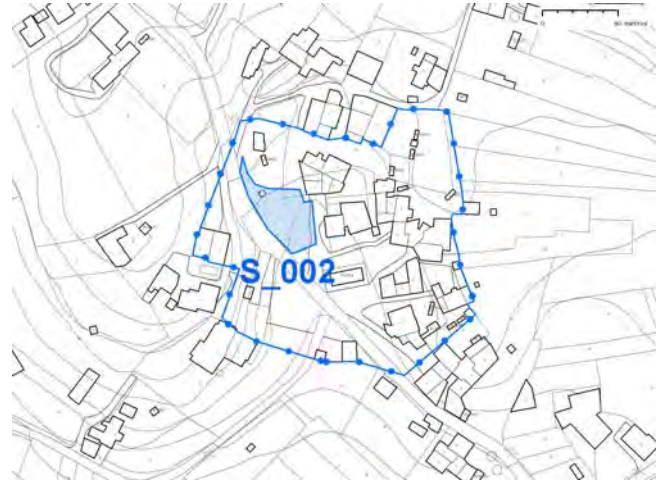
TIPOLOXÍA: **CARBALLEIRAS**

Nº FICHA: **S\_002**

CLAVE PLANO: **O3\_09I**

F\_01

S



DENOMINACIÓN:

**Carballeira de Campelo**

PARROQUIA:

**CESAR (San Clemente)**

NÚCLEO:

**Campelo**

Localización:

**Campelo**

Coordenadas UTM (ED50 fuso 29N):

**530475, 4720361**

DESCRIPCIÓN:

A Carballeira de Campelo é un dos principais espazos naturais de maior valor ambiental deste núcleo tradicional. Situada ao NW da capela (hai tamén uns exemplares relevantes ao S), está conformada por un destacado número de carballos (*Quercus robur*) de grande tamaño e elevada significación cultural.

CATEGORÍA:

**INVENTARIADO**

ÁMBITO:

**LOCAL**

NIVEL DE PROTECCIÓN:

**INTEGRAL**

ESTADO DE CONSERVACIÓN:

**POUCO ALTERADO**

PROPIEDAD:

**MUNICIPAL**

ORDENANZA DE APLICACIÓN:

**NÚCLEO RURAL TRADICIONAL**

OBSERVACIÓN:

ELEMENTOS SINGULARES A PROTEXER

**TODO O CONXUNTO**

MELLORAS NECESARIAS:

OBRAS PROHIBIDAS:

Alteración dos elementos protexidos

OBRAS PERMITIDAS:

As derivadas do nivel de protección



# CATÁLOGO DO PATRIMONIO CULTURAL DE CALDAS DE REIS

## PLAN XERAL DE ORDENACIÓN MUNICIPAL

CLASE ELEMENTO: **ESPAZOS**

TIPOLOXÍA: **CARBALLEIRAS**

Nº FICHA: **S\_003**

CLAVE PLANO: **O3\_12j**

F\_01

S



DENOMINACIÓN:

**Carballeira de Bemil**

PARROQUIA:

**BEMIL**

NÚCLEO:

**Bemil**

Localización:

**Bemil**

Coordenadas UTM (ED50 fuso 29N):

**528939, 4718814**

DESCRIPCIÓN:

A Carballeira de Bemil é un dos principais espazos naturais de maior valor ambiental deste núcleo tradicional. Situada ao NW do templo parroquial, está conformada por un destacado número de carballos (*Quercus robur*) de grande tamaño e elevada significación cultural.

CATEGORÍA:

**INVENTARIADO**

ÁMBITO:

**LOCAL**

NIVEL DE PROTECCIÓN:

**AMBIENTAL**

ESTADO DE CONSERVACIÓN:

**BO**

PROPIEDAD:

**MUNICIPAL**

ORDENANZA DE APLICACIÓN:

**NÚCLEO RURAL TRADICIONAL**

OBSERVACIÓN:

ELEMENTOS SINGULARES A PROTEXER

**TODO O CONXUNTO**

MELLORAS NECESARIAS:

OBRAS PROHIBIDAS:

Alteración dos elementos protexidos

OBRAS PERMITIDAS:

As derivadas do nivel de protección



# CATÁLOGO DO PATRIMONIO CULTURAL DE CALDAS DE REIS

## PLAN XERAL DE ORDENACIÓN MUNICIPAL

CLASE ELEMENTO: **ESPAZOS**

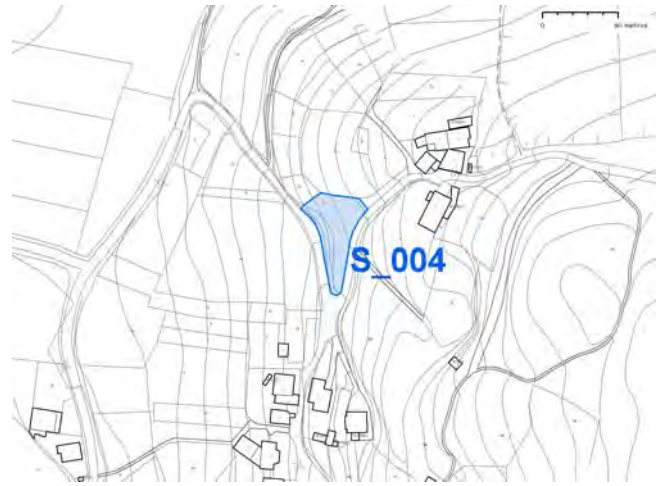
TIPOLOXÍA: **CARBALLEIRAS**

Nº FICHA: **S\_004**

CLAVE PLANO: **O3\_031**

F\_01

S



DENOMINACIÓN:

**Carballeira de Casalderrique**

PARROQUIA:

**CARRACEDO**

NÚCLEO:

**Casalderrique**

Localización:

**Casalderrique**

Coordenadas UTM (ED50 fuso 29N):

**530271, 4723209**

DESCRIPCIÓN:

A Carballeira de Casalderrique é un dos principais espazos naturais de maior valor ambiental deste núcleo tradicional. Situada ao N da aldea, nun lugar de encrucillada, está conformada por un destacado número de carballos (*Quercus robur*) de grande tamaño e elevada significación cultural.

CATEGORÍA:

**INVENTARIADO**

ÁMBITO:

**LOCAL**

NIVEL DE PROTECCIÓN:

**AMBIENTAL**

ESTADO DE CONSERVACIÓN:

**MALO**

PROPIEDAD:

**MUNICIPAL**

ORDENANZA DE APLICACIÓN:

**NÚCLEO RURAL TRADICIONAL**

OBSERVACIÓN:

ELEMENTOS SINGULARES A PROTEGER

**TODO O CONXUNTO**

MELLORAS NECESARIAS:

OBRAS PROHIBIDAS:

Alteración dos elementos protexidos

OBRAS PERMITIDAS:

As derivadas do nivel de protección



# CATÁLOGO DO PATRIMONIO CULTURAL DE CALDAS DE REIS

## PLAN XERAL DE ORDENACIÓN MUNICIPAL

CLASE ELEMENTO: **ESPAZOS**

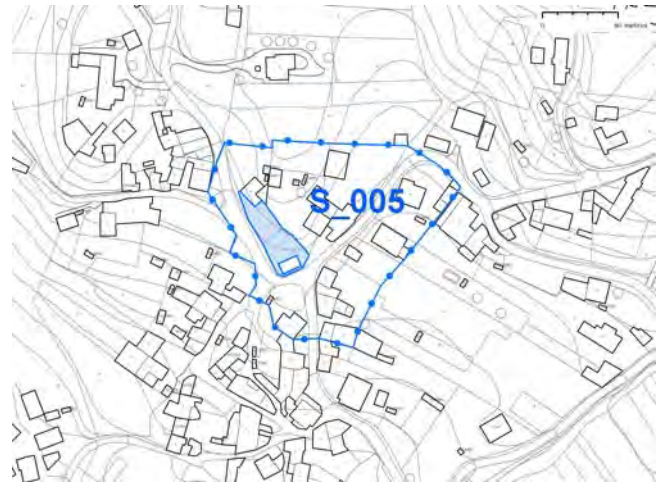
TIPOLOXÍA: **CARBALLEIRAS**

Nº FICHA: **S\_005**

CLAVE PLANO: **O3\_13j**

F\_01

S



DENOMINACIÓN:

**Carballeira do Outeiro**

PARROQUIA:

**BEMIL**

NÚCLEO:

**O Outeiro**

Localización:

**O Outeiro**

Coordenadas UTM (ED50 fuso 29N):

**528471, 4718374**

DESCRIPCIÓN:

A Carballeira do Outeiro é un dos principais espazos naturais de maior valor ambiental deste núcleo tradicional. Situada no contorno da capela, está conformada por un destacado número de carballos (*Quercus robur*) de grande tamaño e elevada significación cultural.

CATEGORÍA:

**INVENTARIADO**

ÁMBITO:

**LOCAL**

NIVEL DE PROTECCIÓN:

**AMBIENTAL**

ESTADO DE CONSERVACIÓN:

**POUCO ALTERADO**

PROPIEDAD:

**MUNICIPAL**

ORDENANZA DE APLICACIÓN:

**NÚCLEO RURAL TRADICIONAL**

OBSERVACIÓN:

ELEMENTOS SINGULARES A PROTEGER

**TODO O CONXUNTO**

MELLORAS NECESARIAS:

OBRAS PROHIBIDAS:

Alteración dos elementos protexidos

OBRAS PERMITIDAS:

As derivadas do nivel de protección



# CATÁLOGO DO PATRIMONIO CULTURAL DE CALDAS DE REIS

## PLAN XERAL DE ORDENACIÓN MUNICIPAL

CLASE ELEMENTO: **ESPAZOS**

TIPOLOXÍA: **CARBALLEIRAS**

Nº FICHA: **S\_006**

CLAVE PLANO: **O3\_231**

**F\_01**

**S**



DENOMINACIÓN:

**Carballeira no Ameal**

PARROQUIA:

**ARCOS DA CONDESA**

NÚCLEO:

**O Ameal**

Localización:

**O Ameal**

Coordenadas UTM (ED50 fuso 29N):

**529929, 4713636**

DESCRIBCIÓN:

A Carballeira de Ameal é un dos principais espazos naturais de maior valor ambiental deste núcleo tradicional. Situada ao E da aldea, nun lugar de encrucillada, está conformada por un destacado número de carballos (*Quercus robur*) de grande tamaño e elevada significación cultural.

CATEGORÍA:

**INVENTARIADO**

ÁMBITO:

**LOCAL**

NIVEL DE PROTECCIÓN:

**AMBIENTAL**

ESTADO DE CONSERVACIÓN:

**POUCO ALTERADO**

PROPIEDAD:

**PRIVADA**

ORDENANZA DE APLICACIÓN:

**RUSTICO PROTECCIÓN FORESTAL**

OBSERVACIÓN:

ELEMENTOS SINGULARES A PROTEXER

**TUDO O CONXUNTO**

MELLORAS NECESARIAS:

OBRAS PROHIBIDAS:

Alteración dos elementos protexidos

OBRAS PERMITIDAS:

As derivadas do nivel de protección



# CATÁLOGO DO PATRIMONIO CULTURAL DE CALDAS DE REIS

## PLAN XERAL DE ORDENACIÓN MUNICIPAL

CLASE  
ELEMENTO: **ESPAZOS**

TIPOLOXÍA: **XARDÍNS-PARQUES**

Nº  
FICHA: **S\_007**

CLAVE  
PLANO: **O3\_16k**

F\_01

S



DENOMINACIÓN:

**Praza das Palmeiras**

PARROQUIA:

**CALDAS DE REIS (San Tomé)**

NÚCLEO:

**Caldas de Reis**

Localización:

**Praza das Palmeiras**

Coordenadas UTM (ED50 fuso 29N):

**529451, 4717139**

DESCRIPCIÓN:

Praza arborada localizada no sector S-SE da Igrexa parroquial de Santo Tomé conformada por un elevado número de palmeiras de grande porte. Situada no corazón da vila histórica, está engalanada por un destacado número destas plantas monocotiledóneas de grande tamaño e elevada significación cultural.

CATEGORÍA:

**INVENTARIADO**

ÁMBITO:

**LOCAL**

NIVEL DE PROTECCIÓN:

**AMBIENTAL**

ESTADO DE CONSERVACIÓN:

**BO**

PROPIEDAD:

**MUNICIPAL**

ORDENANZA DE APLICACIÓN:

**URBANO CONSOLIDADO**

OBSERVACIÓN:

ELEMENTOS SINGULARES A PROTEXER

**TUDO O CONXUNTO**

MELLORAS NECESARIAS:

OBRAS PROHIBIDAS:

Alteración dos elementos protexidos

OBRAS PERMITIDAS:

As derivadas do nivel de protección



# CATÁLOGO DO PATRIMONIO CULTURAL DE CALDAS DE REIS

## PLAN XERAL DE ORDENACIÓN MUNICIPAL

CLASE ELEMENTO: **ESPAZOS**

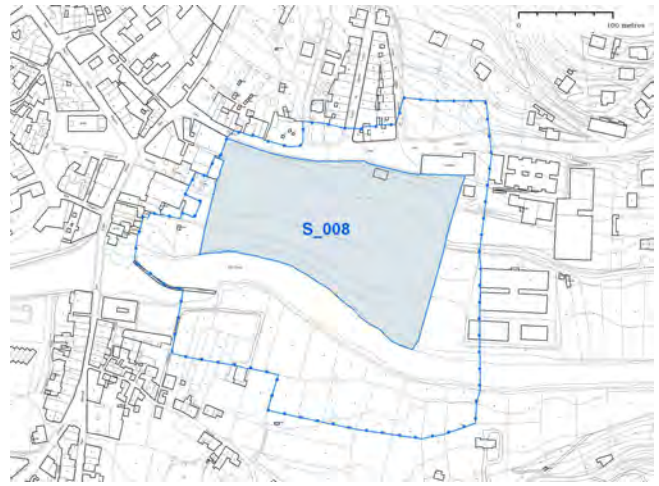
TIPOLOXÍA: **XARDÍNS-PARQUES**

Nº FICHA: **S\_008**

CLAVE PLANO: **O3\_16k**

F\_01

S



DENOMINACIÓN:

**Xardín-Carballeira de Caldas de Reis**

PARROQUIA:

**CALDAS DE REIS (San Tomé)**

NÚCLEO:

**Caldas de Reis**

Localización:

**Xardín-Carballeira de Caldas de Reis**

Coordenadas UTM (ED50 fuso 29N):

**529697, 4717066**

DESCRIPCIÓN:

Coxunto excepcional conformado por árbores centenarias con exotismos que proveñen principalmente do continente americano e a carballeira autóctona forman este magnífico "parque de ribeira".

O acceso principal ao recinto efectúase por unha zona peonil, ao carón da biblioteca municipal e como unha especie de continuación, estrada nacional por medio, do paseo céntrico da vila dotado dun bo palmeiral e que se alía coa igrexa de Santa María. O xardín recíbese a ambos os lados da entrada con senllos bustos dos irmáns Mosquera. Outros elementos ornamentais son a fonte presidida polo busto de Laureano Salgado e sobre todo, a fonte do peregrino, elemento central do parque rodeado dunha exuberante vexetación.

A masa arborea inclúe exemplares importados de gran porte como o cedro do Líbano, araucaria do Brasil, tulipeiro de Virxinia, magnolia de flor grande, guaiabo de Catley, árbore do estoraque. E especies propias elevadas á categoría de ornamentais como loureiros, nogueiras, abeleiras, espiño albar... Neste sentido o parque de Caldas revela o seu valor didáctico na mellor tradición dos xardíns botánicos.

CATEGORÍA:

**BIC - DECLARADO**

ÁMBITO:

**GALEGO**

NIVEL DE PROTECCIÓN:

**INTEGRAL**

ESTADO DE CONSERVACIÓN:

**BO**

PROPIEDAD:

**MUNICIPAL**

ORDENANZA DE APLICACIÓN:

**URBANO CONSOLIDADO**

OBSERVACIÓN:

O Decreto 2.227/1962 de 5 de setembro (BOE do 7 de setembro) declarou á Carballeira e ao Parque-xardín de Caldas de Reis Conxunto Histórico-Artístico e Paraxe Pintoresca gozando, xa que logo, da consideración de Ben de Interese Cultural (BIC). A Carballeira de Caldas de Reis figura coa clave 17F no Catálogo de Árbores senlleiras de Galicia (DOG nº 74 do 17 de abril de 2007), en concreto no subapartado de Formacións senlleiras.

Dentro do parque sitúase unha Araucaria do Brasil (*Araucaria angustifolia*), que presenta 32 m de altura e unha idade estimada de 125 anos que foi incluída no devandito Catálogo coa clave 6A. No mesmo parque figura coa clave 38A do mesmo catálogo unha *Cunninghamia* (*Cunninghamia lanceolata*).

ELEMENTOS SINGULARES A PROTEGER

**TUDO O CONXUNTO**

MELLORAS NECESARIAS:

OBRAS PROHIBIDAS:

Alteración dos elementos protexidos

OBRAS PERMITIDAS:

As derivadas do nivel de protección





# CATÁLOGO DO PATRIMONIO CULTURAL DE CALDAS DE REIS

## PLAN XERAL DE ORDENACIÓN MUNICIPAL

CLASE ELEMENTO: **ESPAZOS**

TIPOLOXÍA: **CARBALLEIRAS**

Nº FICHA: **S\_009**

CLAVE PLANO: **O3\_05j**

F\_01

S



DENOMINACIÓN:

**Carballeira do Cura**

PARROQUIA:

**CARRACEDO**

NÚCLEO:

**A Igrexa**

Localización:

**A Igrexa**

Coordenadas UTM (ED50 fuso 29N):

**529048, 4722511**

DESCRIPCIÓN:

A Carballeira do Cura é un dos principais espazos naturais de maior valor ambiental de Carracedo, parroquia que atravesa o Camiño de Santiago. Situada ao NW da igrexa parroquial, está conformada por un destacado número de carballos (*Quercus robur*) de grande tamaño e elevada significación cultural.

CATEGORÍA:

**INVENTARIADO**

ÁMBITO:

**LOCAL**

NIVEL DE PROTECCIÓN:

**AMBIENTAL**

ESTADO DE CONSERVACIÓN:

**BO**

PROPIEDAD:

**PRIVADA**

ORDENANZA DE APLICACIÓN:

**RÚSTICO PROTECCIÓN ORDINARIA**

OBSERVACIÓN:

ELEMENTOS SINGULARES A PROTEXER

MELLORAS NECESARIAS:

OBRAS PROHIBIDAS:

OBRAS PERMITIDAS:



# CATÁLOGO DO PATRIMONIO CULTURAL DE CALDAS DE REIS

## PLAN XERAL DE ORDENACIÓN MUNICIPAL

CLASE  
ELEMENTO: **ESPAZOS**

TIPOLOXÍA: **CARBALLEIRAS**

Nº  
FICHA: **S\_010**

CLAVE  
PLANO: **O3\_17n**

**F\_01**

**S**



DENOMINACIÓN:

**Carballeira do Campo da Cruz**

PARROQUIA:

**CESAR (Santo André)**

NÚCLEO:

**Paradivas**

Localización:

**O Campo da Cruz**

Coordenadas UTM (ED50 fuso 29N):

**531665, 4716519**

DESCRIPCIÓN:

A Carballeira do Campo da Cruz é un dos principais espazos naturais de maior valor ambiental deste núcleo tradicional. Situada no contorno do lavadeiro, está conformada por un destacado número de carballos (*Quercus robur*) de grande tamaño e elevada significación cultural.

CATEGORÍA:

**INVENTARIADO**

ÁMBITO:

**LOCAL**

NIVEL DE PROTECCIÓN:

**AMBIENTAL**

ESTADO DE CONSERVACIÓN:

**POUCO ALTERADO**

PROPIEDAD:

**MUNICIPAL**

ORDENANZA DE APLICACIÓN:

**NÚCLEO RURAL TRADICIONAL**

OBSERVACIÓN:

ELEMENTOS SINGULARES A PROTEGER

**TODO O CONXUNTO**

MELLORAS NECESARIAS:

OBRAS PROHIBIDAS:

Alteración dos elementos protexidos

OBRAS PERMITIDAS:

As derivadas do nivel de protección



# CATÁLOGO DO PATRIMONIO CULTURAL DE CALDAS DE REIS

## PLAN XERAL DE ORDENACIÓN MUNICIPAL

CLASE ELEMENTO: **ESPAZOS**

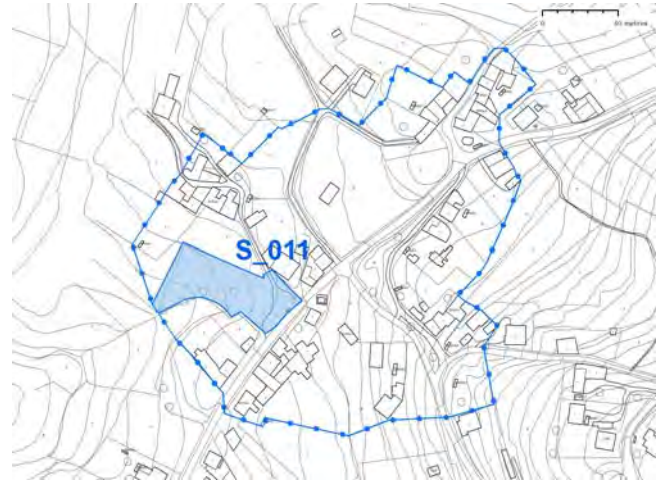
TIPOLOXÍA: **CARBALLEIRAS**

Nº FICHA: **S\_011**

CLAVE PLANO: **O3\_14I**

F\_01

S



DENOMINACIÓN:

**Carballeira de Nodar**

PARROQUIA:

**CESAR (Santo André)**

NÚCLEO:

**Nodar**

Localización:

**Nodar**

Coordenadas UTM (ED50 fuso 29N):

**529959, 4718006**

DESCRIPCIÓN:

A Carballeira de Nodar é un dos principais espazos naturais de maior valor ambiental deste núcleo tradicional. Situada nas proximidades da Capela da Pena da Auga, está conformada por un destacado número de carballos (*Quercus robur*) de grande tamaño e elevada significación cultural.

CATEGORÍA:

**INVENTARIADO**

ÁMBITO:

**LOCAL**

NIVEL DE PROTECCIÓN:

**AMBIENTAL**

ESTADO DE CONSERVACIÓN:

**POUCO ALTERADO**

PROPIEDAD:

**MUNICIPAL**

ORDENANZA DE APLICACIÓN:

**NÚCLEO RURAL TRADICIONAL**

OBSERVACIÓN:

ELEMENTOS SINGULARES A PROTEGER

**TODO O CONXUNTO**

MELLORAS NECESARIAS:

OBRAS PROHIBIDAS:

Alteración dos elementos protexidos

OBRAS PERMITIDAS:

As derivadas do nivel de protección



# CATÁLOGO DO PATRIMONIO CULTURAL DE CALDAS DE REIS

## PLAN XERAL DE ORDENACIÓN MUNICIPAL

CLASE ELEMENTO: **ESPAZOS**

TIPOLOXÍA: **CIVIL**

Nº FICHA: **S\_012**

CLAVE PLANO: **O3\_19j**

**F\_01**

**S**



DENOMINACIÓN:

**Quinteiro dos Castaños**

PARROQUIA:

**CALDAS DE REIS (Santa María)**

NÚCLEO:

**Os Castaños**

Localización:

**Os Castaños**

Coordenadas UTM (ED50 fuso 29N):

**529025, 4715631**

DESCRIPCIÓN:

Quinteiro tradicional emprazado nunha situación de encrucillada, na confluencia de tres camiños tradicionais. Amplamente urbanizado, nun contexto eminentemente rural, o referente central deste espazo público é un piorno de dous claros e tipoloxía mixta (pedra e madeira) sustentado por tres pares de pés.

CATEGORÍA:

**INVENTARIADO**

ÁMBITO:

**LOCAL**

NIVEL DE PROTECCIÓN:

**AMBIENTAL**

ESTADO DE CONSERVACIÓN:

**POUCO ALTERADO**

PROPIEDAD:

**MIXTA**

ORDENANZA DE APLICACIÓN:

**NÚCLEO RURAL TRADICIONAL**

OBSERVACIÓN:

O hórreo gozará dun grao de protección integral.

ELEMENTOS SINGULARES A PROTEXER

**HÓRREO**

MELLORAS NECESARIAS:

Soterramento do cableado aéreo e instalación dun alumeadado público nobre acorde coa entidade do ben.

OBRAS PROHIBIDAS:

Alteración dos elementos protexidos

OBRAS PERMITIDAS:

As derivadas do nivel de protección



# CATÁLOGO DO PATRIMONIO CULTURAL DE CALDAS DE REIS

## PLAN XERAL DE ORDENACIÓN MUNICIPAL

CLASE ELEMENTO: **ESPAZOS**

TIPOLOXÍA: **CAMIÑOS HISTORICOS**

Nº FICHA: **S\_013**

CLAVE PLANO:

F\_01

S



DENOMINACIÓN:

**Camiño de Santiago (tramo 1)**

PARROQUIA:

**VARIAS**

NÚCLEO:

**Varios**

Localización:

**Bemil, Carracedo, Caldas de Reis; Arcos da Condosa**

DESCRIPCIÓN:

O Camiño entra en Caldas de Reis desde o concello de Portas polo S, á altura do núcleo de Valxordo, seguindo en dirección N en paralelo á N-550 en dirección Tivo e O Pazo para chegar logo á vila de Caldas, atravesando o río Umia, rúa Real e Ponte Bermaña.

Recóllese como anexo ao Catálogo uns planos de información a escala axeitada co trazado exposto ao público por "Acordo da Secretaría Xeral da Consellería de Cultura, Comunicación Social e Turismo do 16 de decembro do 1997 (DOG do 7 de xaneiro de 1998)".

Actualmente a Consellería de Cultura está a realizar a delimitación do Camiño Portugués, polo que tanto a traza sometida a información pública en 1998 ten un carácter transitorio.

CATEGORÍA:

**INVENTARIADO**

ÁMBITO:

**GALEGO**

NIVEL DE PROTECCIÓN:

**AMBIENTAL**

ESTADO DE CONSERVACIÓN:

**BO**

PROPIEDAD:

**MUNICIPAL**

OBSERVACIÓN:

Conservaranse os muros e valos tradicionais que delimiten propiedades situadas a ambas beiras do camiño, así como toda a arquitectura tradicional (adxectiva e substantiva). Así mesmo quedarán protexidas todas as especies naturais autóctonas (árbores e arbustos) localizadas a ambos lados deste camiño histórico.

ELEMENTOS SINGULARES A PROTEXER

TODO O CONXUNTO

MELLORAS NECESARIAS:

OBRAS PROHIBIDAS:

Alteración dos elementos protexidos

OBRAS PERMITIDAS:

As derivadas do nivel de protección



# CATÁLOGO DO PATRIMONIO CULTURAL DE CALDAS DE REIS

## PLAN XERAL DE ORDENACIÓN MUNICIPAL

CLASE ELEMENTO: **ESPAZOS**

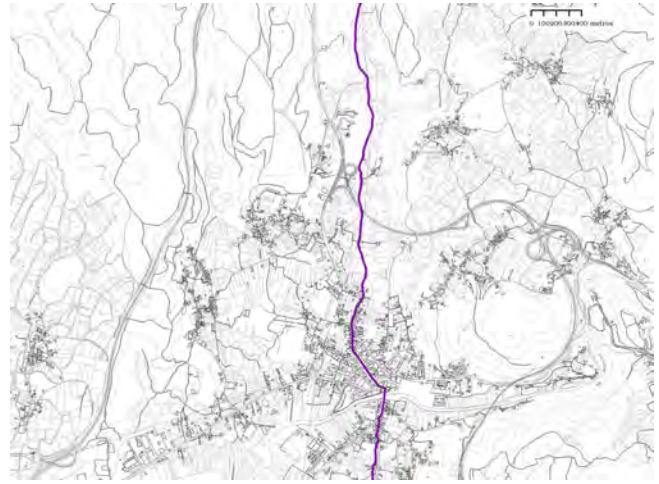
TIPOLOXÍA: **CAMIÑOS HISTORICOS**

Nº FICHA: **S\_014**

CLAVE PLANO:

F\_01

S



DENOMINACIÓN:

**Camiño de Santiago (tramo 2)**

PARROQUIA:

**VARIAS**

NÚCLEO:

**Varios**

Localización:

**Varios**

DESCRIPCIÓN:

Desde a Ponte Bermaña o camiño prosegue en dirección N ao longo da Depresión Meridiana, pasando á beira do núcleo de A Lavandeira e transitando á beira do río Bermaña en dirección Carracedo.

Recóllese como anexo ao Catálogo uns planos de información a escala axeitada co trazado exposto ao público por "Acordo da Secretaría Xeral da Consellería de Cultura, Comunicación Social e Turismo do 16 de decembro do 1997 (DOG do 7 de xaneiro de 1998)".

Actualmente a Consellería de Cultura está a realizar a delimitación do Camiño Portugués, polo que tanto a traza sometida a información pública en 1998 ten un carácter transitorio.

CATEGORÍA:

**INVENTARIADO**

ÁMBITO:

**LOCAL**

NIVEL DE PROTECCIÓN:

**AMBIENTAL**

ESTADO DE CONSERVACIÓN:

**BO**

PROPIEDAD:

**PÚBLICA**

OBSERVACIÓN:

Conservaranse os muros e valos tradicionais que delimiten propiedades situadas a ambas beiras do camiño, así como toda a arquitectura tradicional (adxectiva e substantiva). Así mesmo quedarán protexidas todas as especies naturais autóctonas (árbores e arbustos) localizadas a ambos lados deste camiño histórico.

Como anexo ao Catálogo achéganse 3 planos informativos coa traza e contorno de protección provisional do camiño.

ELEMENTOS SINGULARES A PROTEXER

TODO O CONXUNTO

MELLORAS NECESARIAS:

OBRAS PROHIBIDAS:

Alteración dos elementos protexidos

OBRAS PERMITIDAS:

As derivadas do nivel de protección



# CATÁLOGO DO PATRIMONIO CULTURAL DE CALDAS DE REIS

## PLAN XERAL DE ORDENACIÓN MUNICIPAL

CLASE ELEMENTO: **ESPAZOS**

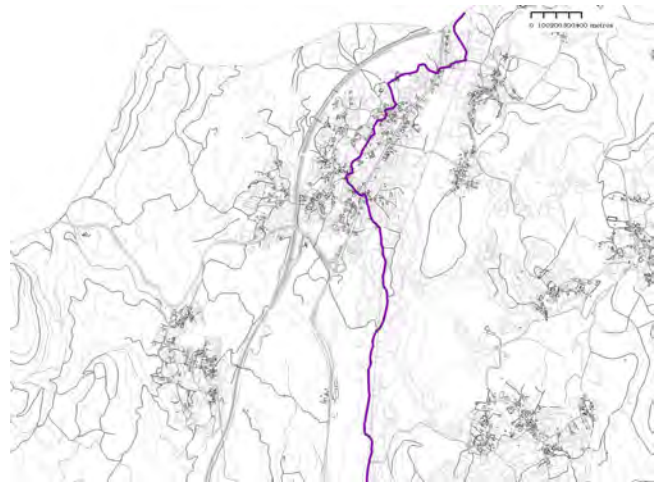
TIPOLOXÍA: **CAMIÑOS HISTORICOS**

Nº FICHA: **S\_015**

CLAVE PLANO:

F\_01

S



DENOMINACIÓN:

**Camiño de Santiago (tramo 3)**

PARROQUIA:

**VARIAS**

NÚCLEO:

**Varios**

Localización:

**Varios**

DESCRIPCIÓN:

Desde a igrexa parroquial de Carracedo o camiño desvíase en dirección NE en dirección a As Cortiñas, O Gorgullón e Casalderrique, onde abandona Caldas para se introducir no concello de Valga.

Recóllese como anexo ao Catálogo uns planos de información a escala axeitada co trazado exposto ao público por "Acordo da Secretaría Xeral da Consellería de Cultura, Comunicación Social e Turismo do 16 de decembro do 1997 (DOG do 7 de xaneiro de 1998)".

Actualmente a Consellería de Cultura está a realizar a delimitación do Camiño Portugués, polo que tanto a traza sometida a información pública en 1998 ten un carácter transitorio.

CATEGORÍA:

**INVENTARIADO**

ÁMBITO:

**LOCAL**

NIVEL DE PROTECCIÓN:

**AMBIENTAL**

ESTADO DE CONSERVACIÓN:

**BO**

PROPIEDAD:

**PÚBLICA**

OBSERVACIÓN:

Conservaranse os muros e valos tradicionais que delimiten propiedades situadas a ambas beiras do camiño, así como toda a arquitectura tradicional (adxectiva e substantiva). Así mesmo quedarán protexidas todas as especies naturais autóctonas (árbores e arbustos) localizadas a ambos lados deste camiño histórico.

Como anexo ao Catálogo achéganse 3 planos informativos coa traza e contorno de protección provisional do camiño.

ELEMENTOS SINGULARES A PROTEXER

TODO O CONXUNTO

MELLORAS NECESARIAS:

OBRAS PROHIBIDAS:

Alteración dos elementos protexidos

OBRAS PERMITIDAS:

As derivadas do nivel de protección